

Agence nationale de l'Aviation civile et de la Météorologie

















Bulletin N° 139

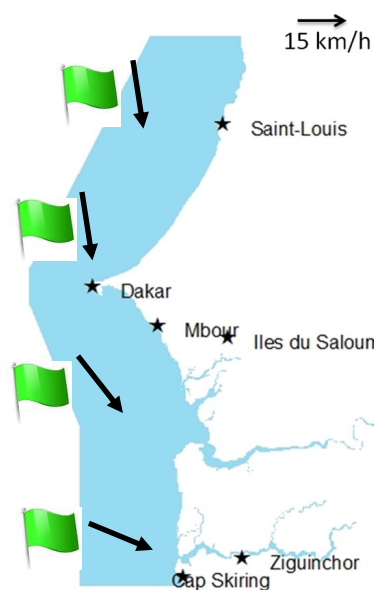
19/05/2026


Bulletin Spécial Pêche Artisanale

Prévisions Zone Côtière et Large

Valable du 19/05/26 à 12h au 20/05/26 à 12h

Domaine maritime	Houle	Vent	Visibilité	Phénomènes significatifs
Cap Timiris (Saint-Louis à Nouakchott)				
Grande Cote (Saint-Louis à Dakar)				
Petite Cote (Dakar-Banjul)				
Casamance (Banjul-Cap)				



Légende
rouge : Risque très élevé;
Jaune : Risque élevé;
Vert : Pas de vigilance Particulière.
 : Poussière ou sable.

Heures des marées

Dates	Hautes				Basses				
	Heure	Hauteur	Heure	Hauteur	Heure	Hauteur	Heure	Hauteur	
ST LOUIS									
19	Mai	11 h 24	1.68 m	23 h 49	1.41 m	05 h 01	0.49 m	17 h 49	0.50 m
20	Mai	12 h 12	1.63 m	—	—	05 h 45	0.54 m	18 h 41	0.56 m
DAKAR									
19	Mai	10 h 43	1.84 m	23 h 17	1.61 m	04 h 12	0.45 m	16 h 58	0.47 m
20	Mai	11 h 36	1.81 m	—	—	04 h 59	0.52 m	17 h 54	0.53 m
DJOGUE									
19	Mai	11 h 00	1.79 m	23 h 22	1.54 m	04 h 38	0.32 m	17 h 21	0.37 m
20	Mai	11 h 20	1.75 m	—	—	05 h 25	0.39 m	18 h 14	0.43 m